


DSP+PDPS

SOUŘADNICOVÝ SYSTÉM: S-JTSK

VÝŠKOVÝ SYSTÉM: BpV

KRESLIL:			 FÖRSTEROVA Č.P. 175, 566 01 VYSOKÉ MÝTO EMAIL.: MDS@MDSPROJEKT.CZ	
ZPRACOVAL:	ING. LUBOŠ VELEHRADSKÝ			
TECHNICKÁ KONTROLA:	ING. JAN BURSA			
ZODPOVĚDNÝ PROJEKTANT:	ING. JAN BURSA			
HLAVNÍ PROJEKTANT:	ING. JAN BURSA			
KRAJ: KRÁLOVÉHRADSKÝ	OKRES: RYCHNOV NAD KNĚŽNOU	OBEC: ČIČOVÁ	STUPEŇ:	DSP+PDPS
INVESTOR: KRÁLOVÉHRADSKÝ KRAJ, PIVOVARSKÉ NÁMĚSTÍ 1245, HRADEC KRÁLOVÉ 500 03			ZAK.ČÍSLO:	1805-18-3
AKCE: MOST EV.Č. 3173-1 PŘES TICHOU ORLICI V ČIČOVÉ OBJEKT: F – SOUVISÍCÍ DOKUMENTACE			ARCHIVNÍ ČÍSLO:	1805
			DATUM:	10/2021
			FORMÁT:	
			MĚŘÍTKO:	-
OBSAH: INFORMACE O POZEMCÍCH			ČÍSLO SOUPRAVY:	ČÍSLO PŘÍLOHY: F.3.3.

Stavba: **Most ev.č. 3173-1 přes Tichou Orlici
v Číčové**

F.3.3. – Informace o pozemcích

Stupeň: Dokumentace pro vydání stavebního povolení (DSP)
a dokumentace pro provádění stavby (PDPS)

OBSAH:

1.	IDENTIFIKAČNÍ ÚDAJE	3
1.1.	Označení stavby	3
1.2.	Stavebník, objednatel stavby	3
1.3.	Zhotovitel projektové dokumentace	3
2.	Seznam dotčených pozemků	5

1. IDENTIFIKAČNÍ ÚDAJE

1.1. Označení stavby

Název stavby	Most ev.č. 3173-1 přes Tichou Orlici v Číčové
Kraj	Královehradecký
Obec	Čermná nad Orlicí
Katastrální území	Číčová (k.ú 623539)
Druh stavby	Rekonstrukce, novostavba
Stupeň PD	DSP+PDPS

1.2. Stavebník, objednatel stavby

1.2.1. Zadavatel

Královehradecká kraj
Pivovarské náměstí 1245, 500 03 Hradec Králové
Zastoupený : PhDr. Jiřím Štěpánem, Ph.D.
IČO: 708 89 546
DIČ: CZ70889546

Zástupce objednatele odpovědný ve věcech technických a veškerých činností vyplývajících z plné moci KUKHK-29924/INV/2017 ze dne 2.10.2018

Údržba silnic Královehradeckého kraje a.s.
Kutnohorská 59, 500 04 Hradec Králové
IČO: 275 02 988

Osoba oprávněná jednat jménem zástupce ve věcech technických:
Ing. Miroslav Řehák, tel.: +420 607 008 418, email.: Miroslav.rehak@uskhk.cz

1.2.2. Nadřízený orgán

...

1.3. Zhotovitel projektové dokumentace

1.3.1. Generální projektant

MDS projekt s.r.o.
Försterova 175
566 01 Vysoké Mýto
IČO: 274 87 938
DIČ: CZ 274 87 938
tel.: 465 322 451
email: mds@mdsprojekt.cz

1.3.2. Hlavní inženýr projektu

Ing. Jan Bursa
tel.: 608 439 363
email: bursa@mdsprojekt.cz
osoba s autorizací – č.a. 0601653 – obor IM00 - Mosty a inženýrské konstrukce

1.3.3. Projektant objektů SO 181, SO 201, 430

MDS projekt s.r.o.
Försterova 175
566 01 Vysoké Mýto
IČO: 274 87 938
DIČ: CZ 274 87 938
tel.: 465 322 451
email: mds@mdsprojekt.cz

Ing. Jan Bursa, tel.: +420 608 439 363, email: bursa@mdsprojekt.cz

Miloš Bednář, Dis. č. a. 1006109 – obor TD02 – Dopravní stavby,
nekolejová doprava
Ing. Jan Bursa č. a. 0601653 – obor IM00 - Mosty a inženýrské konstrukce
Ing. František Černík č. a. 1006077 – obor IM00 - Mosty a inženýrské konstrukce
Ing. Jan Machek č. a. 1005802 – obor ID00 – Dopravní stavby
Ing. Martin Roušar č. a. 1006323 – obor IS00 – Statika a dynamika staveb

1.3.4. Projektant objektu SO 430

Petr Koza
Masarykovo nám. 1544
530 12 Pardubice
IČO: 65234057
DIČ: CZ6404262084
tel.: +420 466 733 363, fax.: +420 466 773 363
email.: koza_petr@seznam.cz

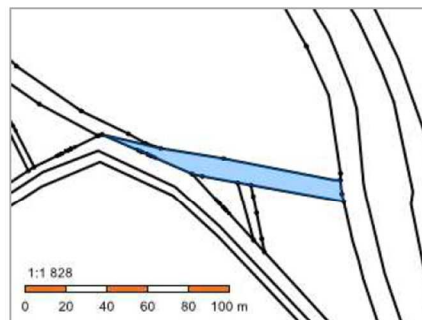
Autorizace:

Ján Dubjel č.a. 0701145 – obor TE03- Technika prostředí staveb,
elektrotechnické zařízení

2. SEZNAM DOTČENÝCH POZEMKŮ

Informace o pozemku

Parcelní číslo:	3202
Obec:	Čermná nad Orlicí [576191]
Katastrální území:	Číčová [623539]
Číslo LV:	69
Výměra [m ²]:	952
Typ parcely:	Parcela katastru nemovitostí
Mapový list:	
Určení výměry:	Ze souřadnic v S-JTSK
Způsob využití:	silnice
Druh pozemku:	ostatní plocha



Vlastníci, jiní oprávnění

Vlastnické právo	Podíl
Královéhradecký kraj, Pivovarské náměstí 1245/2, 50003 Hradec Králové	
Hospodaření se svěřeným majetkem kraje	Podíl
Správa silnic Královéhradeckého kraje, Kutnohorská 59/23, Plačice, 50004 Hradec Králové	

Způsob ochrany nemovitosti

Název
rozsáhlé chráněné území

Seznam BPEJ

Parcela nemá evidované BPEJ.

Omezení vlastnického práva

Nejsou evidována žádná omezení.

Jiné zápisy

Nejsou evidovány žádné jiné zápisy.

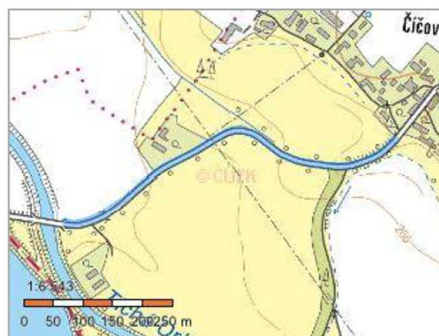
Řízení, v rámci kterých byl k nemovitosti zapsán cenový údaj

Nemovitost je v územním obvodu, kde státní správu katastru nemovitostí ČR vykonává [Katastrální úřad pro Královéhradecký kraj, Katastrální pracoviště Rychnov nad Kněžnou](#)

Zobrazené údaje mají informativní charakter. Platnost dat k 11.10.2021 15:00.

Informace o pozemku

Parcelní číslo:	3201
Obec:	Čermná nad Orlicí [576191]
Katastrální území:	Číčová [623539]
Číslo LV:	69
Výměra [m ²]:	6579
Typ parcely:	Parcela katastru nemovitostí
Mapový list:	
Určení výměry:	Graficky nebo v digitalizované mapě
Způsob využití:	silnice
Druh pozemku:	ostatní plocha



Vlastníci, jiní oprávnění

Vlastnické právo	Podíl
Královéhradecký kraj, Pivovarské náměstí 1245/2, 50003 Hradec Králové	
Hospodaření se svěřeným majetkem kraje	Podíl
Správa silnic Královéhradeckého kraje, Kutnohorská 59/23, Plačice, 50004 Hradec Králové	

Způsob ochrany nemovitosti

Název
rozsáhlé chráněné území

Seznam BPEJ

Parcela nemá evidované BPEJ.

Omezení vlastnického práva

Nejsou evidována žádná omezení.

Jiné zápisy

Nejsou evidovány žádné jiné zápisy.

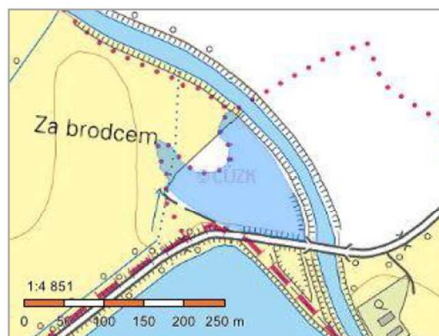
📌 Řízení, v rámci kterých byl k nemovitosti zapsán cenový údaj

Nemovitost je v územním obvodu, kde státní správu katastru nemovitostí ČR vykonává [Katastrální úřad pro Královéhradecký kraj, Katastrální pracoviště Rychnov nad Kněžnou](#)

Zobrazené údaje mají informativní charakter. Platnost dat k 11.10.2021 15:00.

Informace o pozemku

Parcelní číslo:	3116
Obec:	Čermná nad Orlicí [576191]
Katastrální území:	Číčová [623539]
Číslo LV:	152
Výměra [m ²]:	14420
Typ parcely:	Parcela katastru nemovitostí
Mapový list:	
Určení výměry:	Ze souřadnic v S-JTSK
Druh pozemku:	trvalý travní porost



Vlastníci, jiní oprávnění

Vlastnické právo	Podíl
SJM Šrámek Jaromír a Šrámková Jarmila, Číčová 56, 51741 Čermná nad Orlicí	

Způsob ochrany nemovitosti

Název
zemědělský půdní fond
rozsáhlé chráněné území

Seznam BPEJ

BPEJ	Výměra
55800	14420

Omezení vlastnického práva

Nejsou evidována žádná omezení.

Jiné zápisy

Nejsou evidovány žádné jiné zápisy.

☞ Řízení, v rámci kterých byl k nemovitosti zapsán cenový údaj

Nemovitost je v územním obvodu, kde státní správu katastru nemovitostí ČR vykonává [Katastrální úřad pro Královéhradecký kraj, Katastrální pracoviště Rychnov nad Kněžnou](#)

Zobrazené údaje mají informativní charakter. Platnost dat k 11.10.2021 15:00.

Informace o pozemku

Parcelní číslo:	631/8
Obec:	Čermná nad Orlicí [576191]
Katastrální území:	Číčová [623539]
Číslo LV:	67
Výměra [m ²]:	6644
Typ parcely:	Parcela katastru nemovitostí
Mapový list:	
Určení výměry:	Graficky nebo v digitalizované mapě
Způsob využití:	neplodná půda
Druh pozemku:	ostatní plocha



Vlastníci, jiní oprávnění

Vlastnické právo	Podíl
Česká republika	
Právo hospodařit s majetkem státu	Podíl
Povodí Labe, státní podnik, Víta Nejedlého 951/8, Slezské Předměstí, 50003 Hradec Králové	

Způsob ochrany nemovitosti

Název
rozsáhlé chráněné území

Seznam BPEJ

Parcela nemá evidované BPEJ.

Omezení vlastnického práva

Typ
Věcné břemeno (podle listiny)

Jiné zápisy

Typ
Změna výměr obnovou operátu

☞ Řízení, v rámci kterých byl k nemovitosti zapsán cenový údaj

Nemovitost je v územním obvodu, kde státní správu katastru nemovitostí ČR vykonává [Katastrální úřad pro Královéhradecký kraj, Katastrální pracoviště Rychnov nad Kněžnou](#)

Zobrazené údaje mají informativní charakter. Platnost dat k 11.10.2021 15:00.

Informace o pozemku

Parcelní číslo:	631/1
Obec:	Čermná nad Orlicí [576191]
Katastrální území:	Číčová [623539]
Číslo LV:	67
Výměra [m²]:	10829
Typ parcely:	Parcela katastru nemovitostí
Mapový list:	
Určení výměry:	Graficky nebo v digitalizované mapě
Způsob využití:	koryto vodního toku přirozené nebo upravené
Druh pozemku:	vodní plocha



Vlastníci, jiní oprávnění

Vlastnické právo	Podíl
Česká republika	
Právo hospodařit s majetkem státu	Podíl
Povodí Labe, státní podnik, Víta Nejedlého 951/8, Slezské Předměstí, 50003 Hradec Králové	

Způsob ochrany nemovitosti

Název
rozsáhlé chráněné území

Seznam BPEJ

Parcela nemá evidované BPEJ.

Omezení vlastnického práva

Typ
Věcné břemeno (podle listiny)

Jiné zápisy

Typ
Změna výměr obnovou operátu

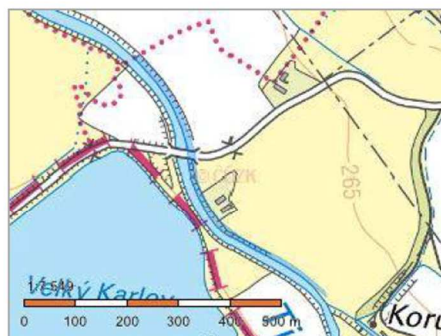
☞ Řízení, v rámci kterých byl k nemovitosti zapsán cenový údaj

Nemovitost je v územním obvodu, kde státní správu katastru nemovitostí ČR vykonává [Katastrální úřad pro Královéhradecký kraj, Katastrální pracoviště Rychnov nad Kněžnou](#)

Zobrazené údaje mají informativní charakter. Platnost dat k 11.10.2021 15:00.

Informace o pozemku

Parcelní číslo:	631/7
Obec:	Čermná nad Orlicí [576191]
Katastrální území:	Číčová [623539]
Číslo LV:	67
Výměra [m ²]:	6306
Typ parcely:	Parcela katastru nemovitostí
Mapový list:	
Určení výměry:	Graficky nebo v digitalizované mapě
Způsob využití:	neplošná půda
Druh pozemku:	ostatní plocha



Vlastníci, jiní oprávnění

Vlastnické právo	Podíl
Česká republika	
Právo hospodařit s majetkem státu	Podíl
Povodí Labe, státní podnik, Víta Nejedlého 951/8, Slezské Předměstí, 50003 Hradec Králové	

Způsob ochrany nemovitosti

Název
rozsáhlé chráněné území

Seznam BPEJ

Parcela nemá evidované BPEJ.

Omezení vlastnického práva

Nejsou evidována žádná omezení.

Jiné zápisy

Typ
Změna výměr obnovou operátu

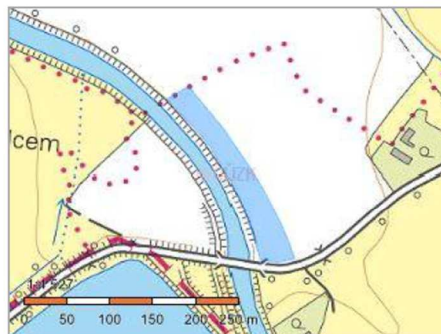
Řízení, v rámci kterých byl k nemovitosti zapsán cenový údaj

Nemovitost je v územním obvodu, kde státní správu katastru nemovitostí ČR vykonává [Katastrální úřad pro Královéhradecký kraj, Katastrální pracoviště Rychnov nad Kněžnou](#)

Zobrazené údaje mají informativní charakter. Platnost dat k 11.10.2021 15:00.

Informace o pozemku

Parcelní číslo:	3091
Obec:	Čermná nad Orlicí [576191]
Katastrální území:	Číčová [623539]
Číslo LV:	87
Výměra [m ²]:	6893
Typ parcely:	Parcela katastru nemovitostí
Mapový list:	
Určení výměry:	Ze souřadnic v S-JTSK
Druh pozemku:	orná půda



Vlastníci, jiní oprávnění

Vlastnické právo	Podíl
Eco-modus s.r.o., Kroftova 2204/29, Žabovřesky, 61600 Brno	

Způsob ochrany nemovitosti

Název
zemědělský půdní fond
rozsáhlé chráněné území

Seznam BPEJ

BPEJ	Výměra
55800	6893

Omezení vlastnického práva

Nejsou evidována žádná omezení.

Jiné zápisy

Nejsou evidovány žádné jiné zápisy.

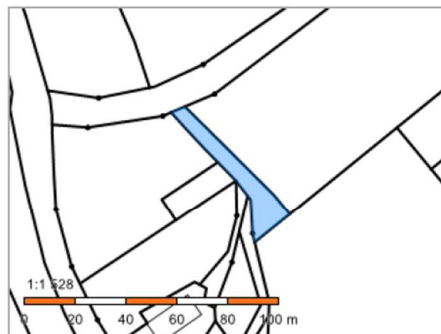
☞ Řízení, v rámci kterých byl k nemovitosti zapsán cenový údaj

Nemovitost je v územním obvodu, kde státní správu katastru nemovitostí ČR vykonává [Katastrální úřad pro Královéhradecký kraj, Katastrální pracoviště Rychnov nad Kněžnou](#)

Zobrazené údaje mají informativní charakter. Platnost dat k 11.10.2021 15:00.

Informace o pozemku

Parcelní číslo:	3193
Obec:	Čermná nad Orlicí [576191]
Katastrální území:	Číčová [623539]
Číslo LV:	10001
Výměra [m ²]:	475
Typ parcely:	Parcela katastru nemovitostí
Mapový list:	
Určení výměry:	Ze souřadnic v S-JTSK
Způsob využití:	ostatní komunikace
Druh pozemku:	ostatní plocha



Vlastníci, jiní oprávnění

Vlastnické právo	Podíl
Obec Čermná nad Orlicí, Velká Čermná 6, 51725 Čermná nad Orlicí	

Způsob ochrany nemovitosti

Název
rozsáhlé chráněné území

Seznam BPEJ

Parcela nemá evidované BPEJ.

Omezení vlastnického práva

Nejsou evidována žádná omezení.

Jiné zápisy

Nejsou evidovány žádné jiné zápisy.

☞ Řízení, v rámci kterých byl k nemovitosti zapsán cenový údaj

Nemovitost je v územním obvodu, kde státní správu katastru nemovitostí ČR vykonává [Katastrální úřad pro Královéhradecký kraj, Katastrální pracoviště Rychnov nad Kněžnou](#)

Zobrazené údaje mají informativní charakter. Platnost dat k 11.10.2021 15:00.